LAND
ARCHITETTURA

PROPRIETÀ: COMUNI DI CESENATICO, GATTEO, GAMBETTOLA, LONGIANO, MONTIANO E RONCOFREDDO

UBICAZIONE: COMUNI DI CESENATICO, GATTEO, GAMBETTOLA, LONGIANO, MONTIANO E RONCOFREDDO

OGGETTO: PISTA CICLABILE LUNGO IL TORRENTE RIGOSSA NEI COMUNI DI CESENATICO, GATTEO, GAMBETTOLA, LONGIANO, MONTIANO E RONCOFREDDO
BANDO DI FINANZIAMENTO "PR FESR 2021-2027 – AZIONE 2.8.1: BANDO PER FAVORIRE LA REALIZZAZIONE DI PISTE CICLABILI E PROGETTI DI MOBILITA' DOLCE E CICLOPEDONALE" DI CUI ALLA DELIBERA DI GIUNTA REGIONALE 658 DEL 27/04/2023.
CUP: D51B23000230006

CONTENUTO: Tratti da 16 a 23 | Gambettola
Sezioni di progetto

PROGETTISTA: RTI COSTITUITA DA: ING. MARCO NORI (CAPOGRUPPO), DOTT. LORIS VENTURINI, (MANDATARIO), MONITORA SAS (MANDATARIO)

P.F.T.E.
Data 10/03/2025

ELABORATO
scala 1:100

T39

FIRMA COMMITTENTE/I

TIMBRO E FIRMA PROGETTISTA

LAND Architettura
Piazza del Popolo 24 | 47521 | Cesena | FC
Tel. +39 375 8593681 | info@land-architettura.it

e' vietata la riproduzione e la divulgazione anche parziale del presente elaborato ai sensi degli art. 2575 e successivi del c.c. ogni abuso sarà perseguito nei termini di legge.

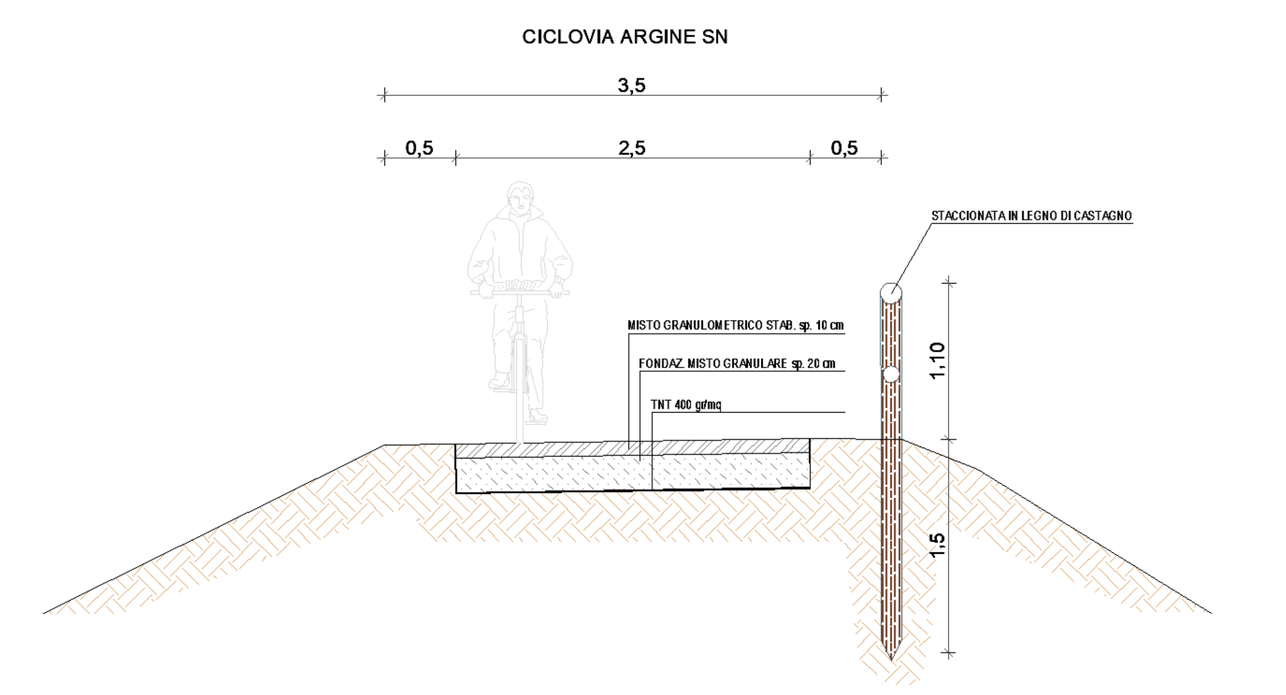


DETTAGLIO STRATIGRAFIA PERCORSO SU ARGINE E STACCIONATA
SCALA 1:50

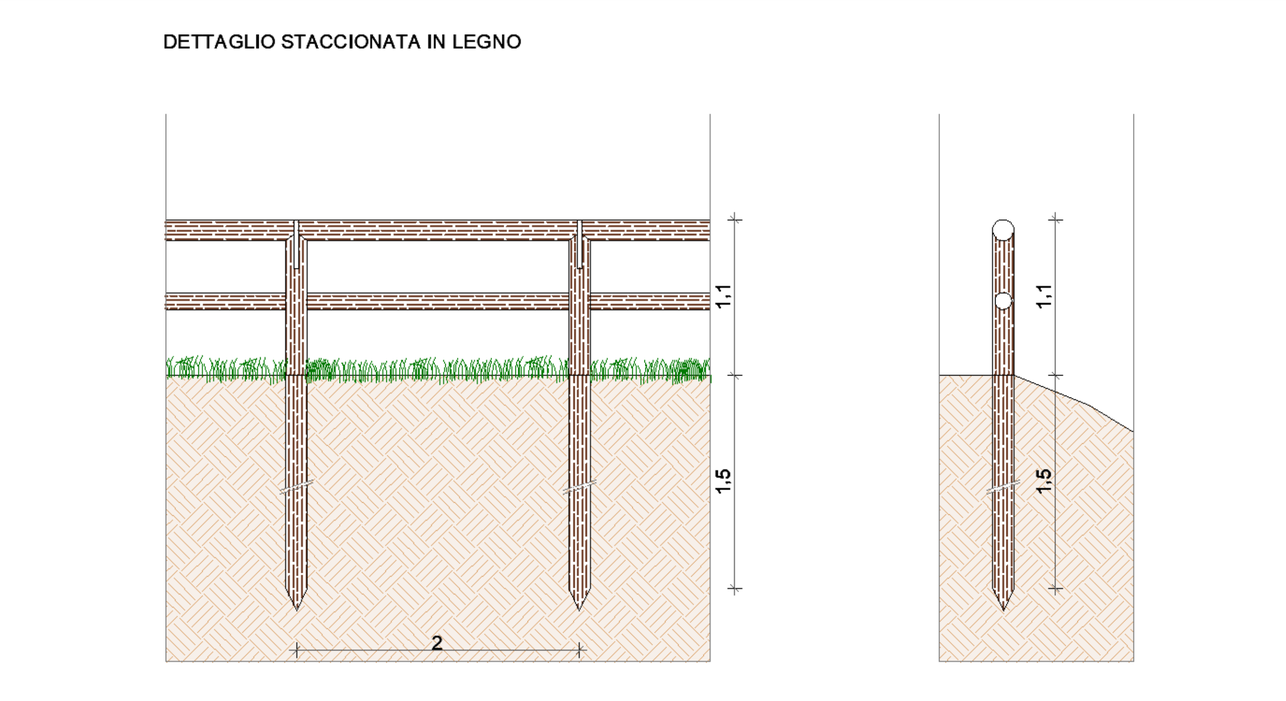


DETTAGLIO STACCIONATA
SCALA 1:50

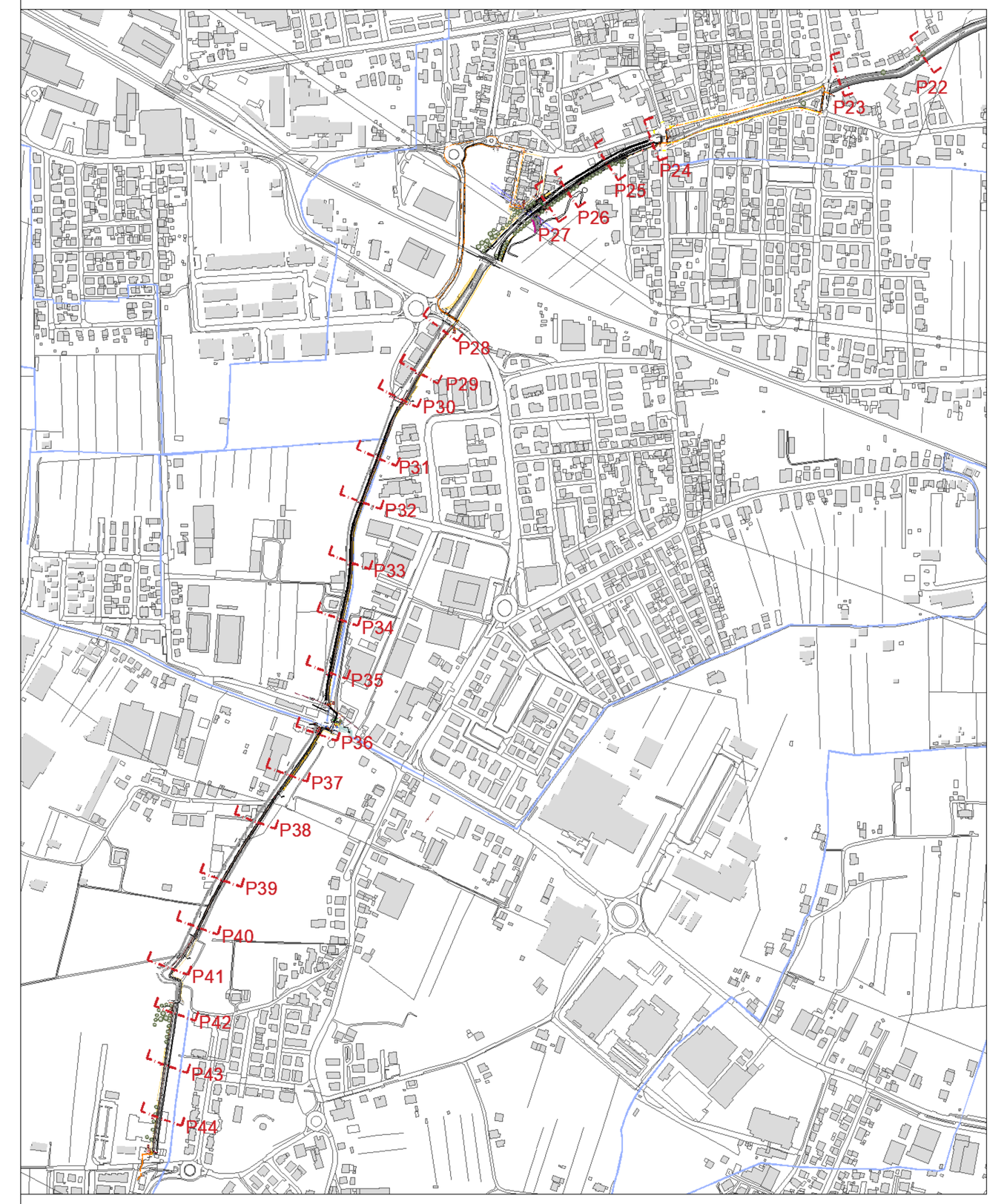


NAVIGATORE PUNTI DI SEZIONE

## Sezione P25
TRATTO15 ELAB. T29

TERRENO PROGETTO — TERRENO ATTUALE — RIPORTO — STERRO

Quote Terreno
Distanze parziali Terreno
Progressive Terreno

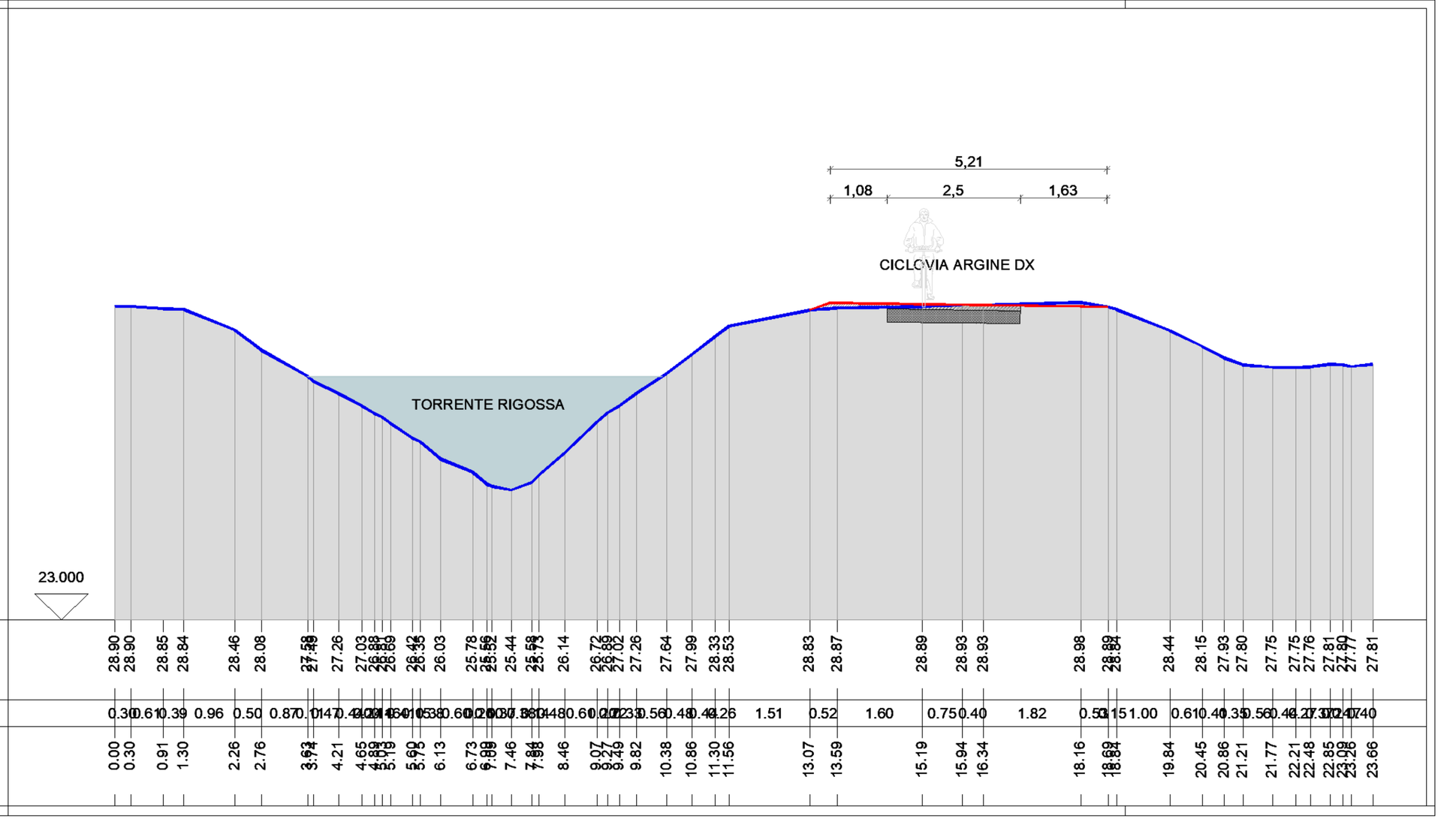


## Sezione P26
TRATTO 16 ELAB. T30

TERRENO PROGETTO — TERRENO ATTUALE — RIPORTO — STERRO

Quote Terreno
Distanze parziali Terreno
Progressive Terreno

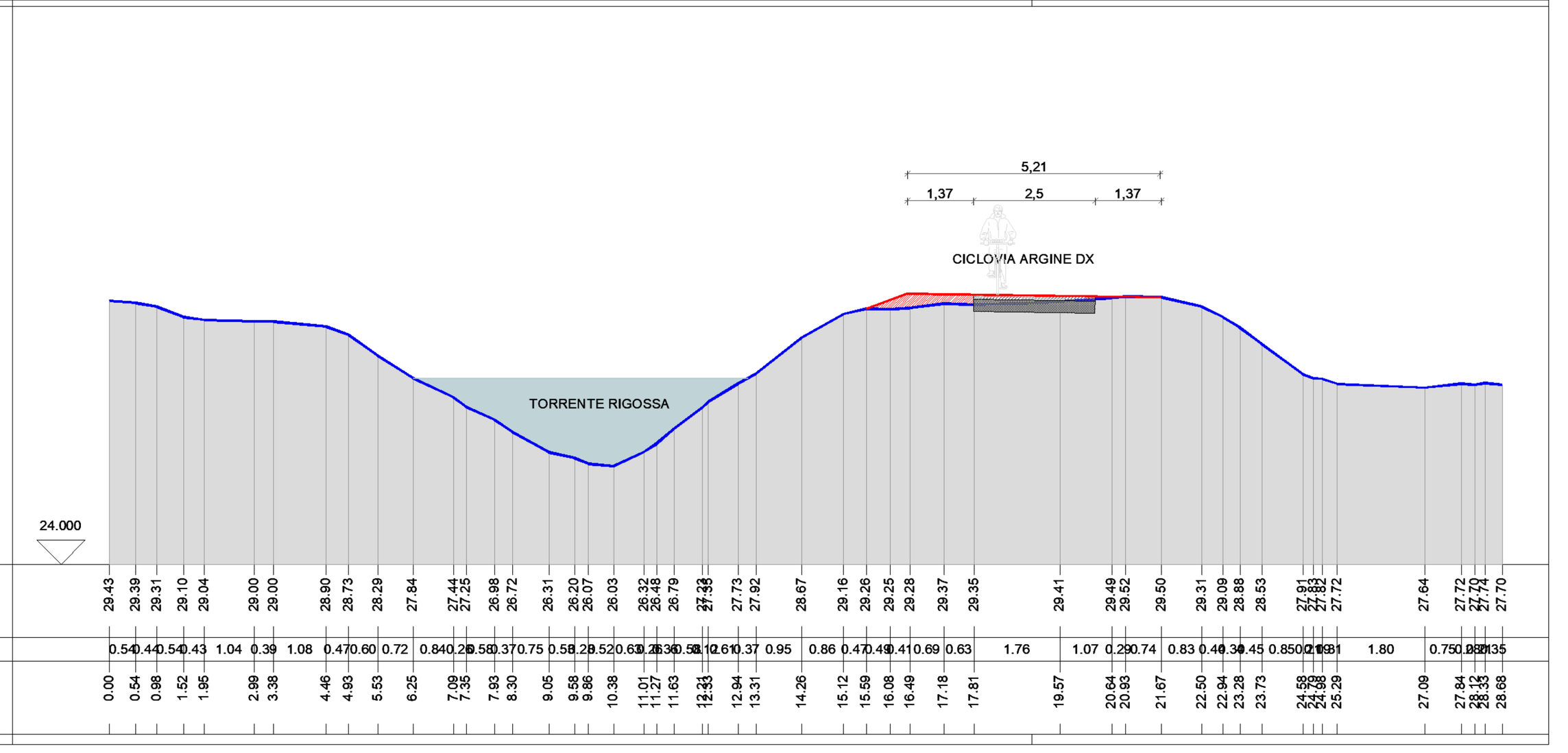


## Sezione P27
TRATTO 16 ELAB. T30

TERRENO PROGETTO — TERRENO ATTUALE — RIPORTO — STERRO

Quote Terreno
Distanze parziali Terreno
Progressive Terreno

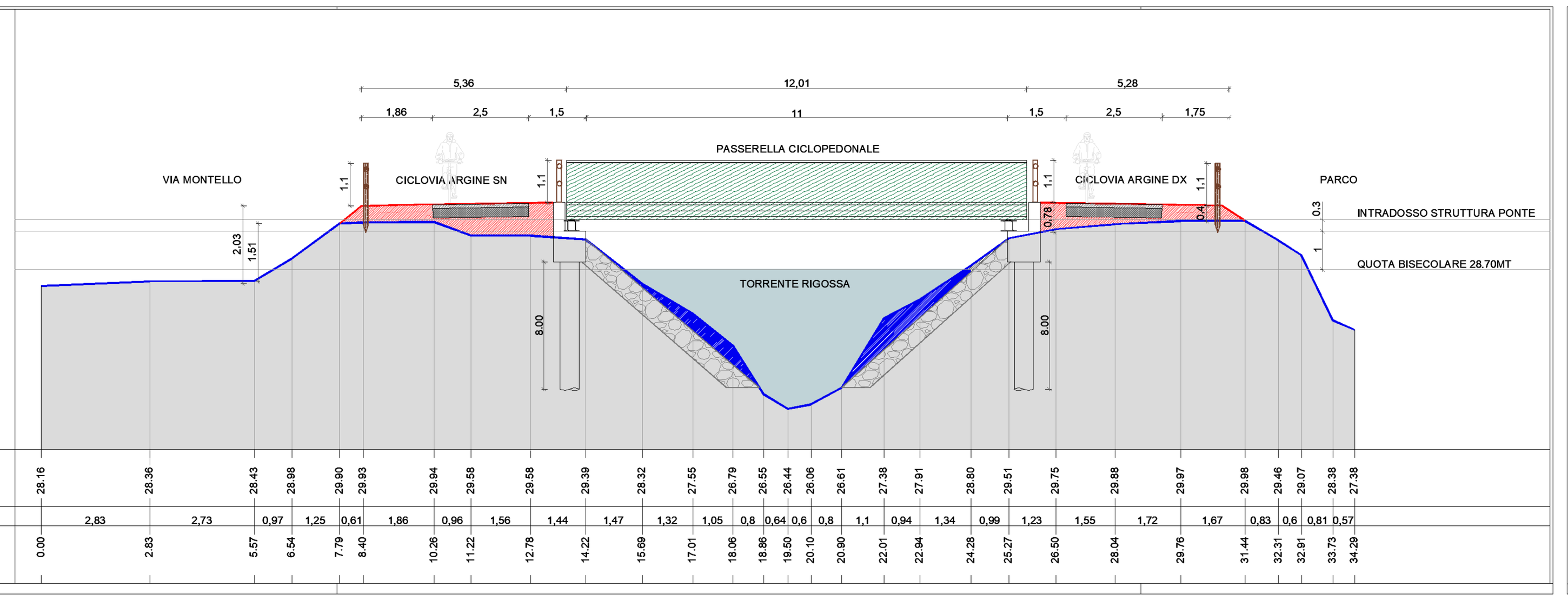


## Sezione P28
TRATTO 19| ELAB. T33

TERRENO PROGETTO — TERRENO ATTUALE — RIPORTO — STERRO

Quote Terreno
Distanze parziali Terreno
Progressive Terreno

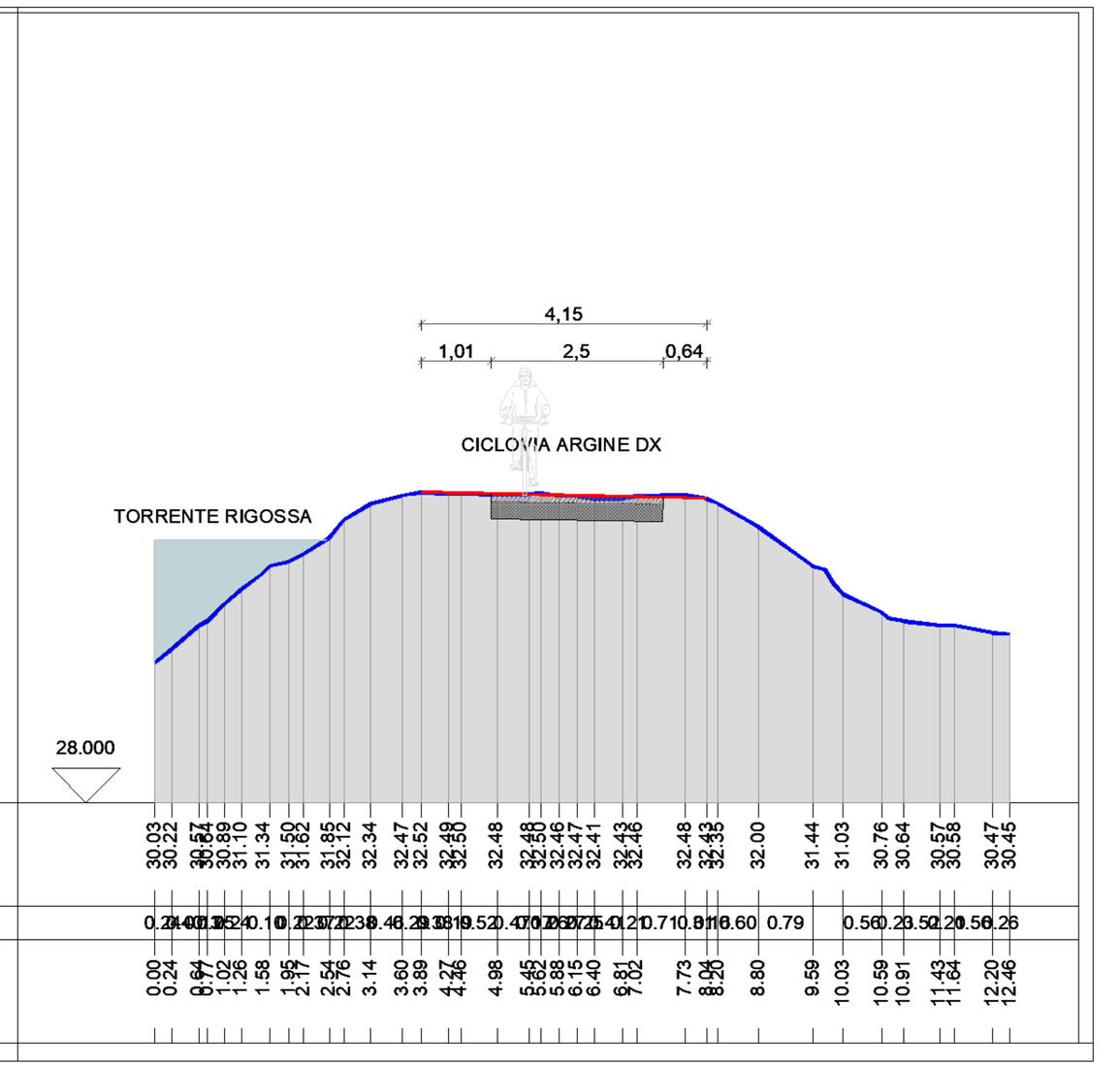


## Sezione P29
TRATTO 19| ELAB. T33

TERRENO PROGETTO — TERRENO ATTUALE — RIPORTO — STERRO

Quote Terreno
Distanze parziali Terreno
Progressive Terreno

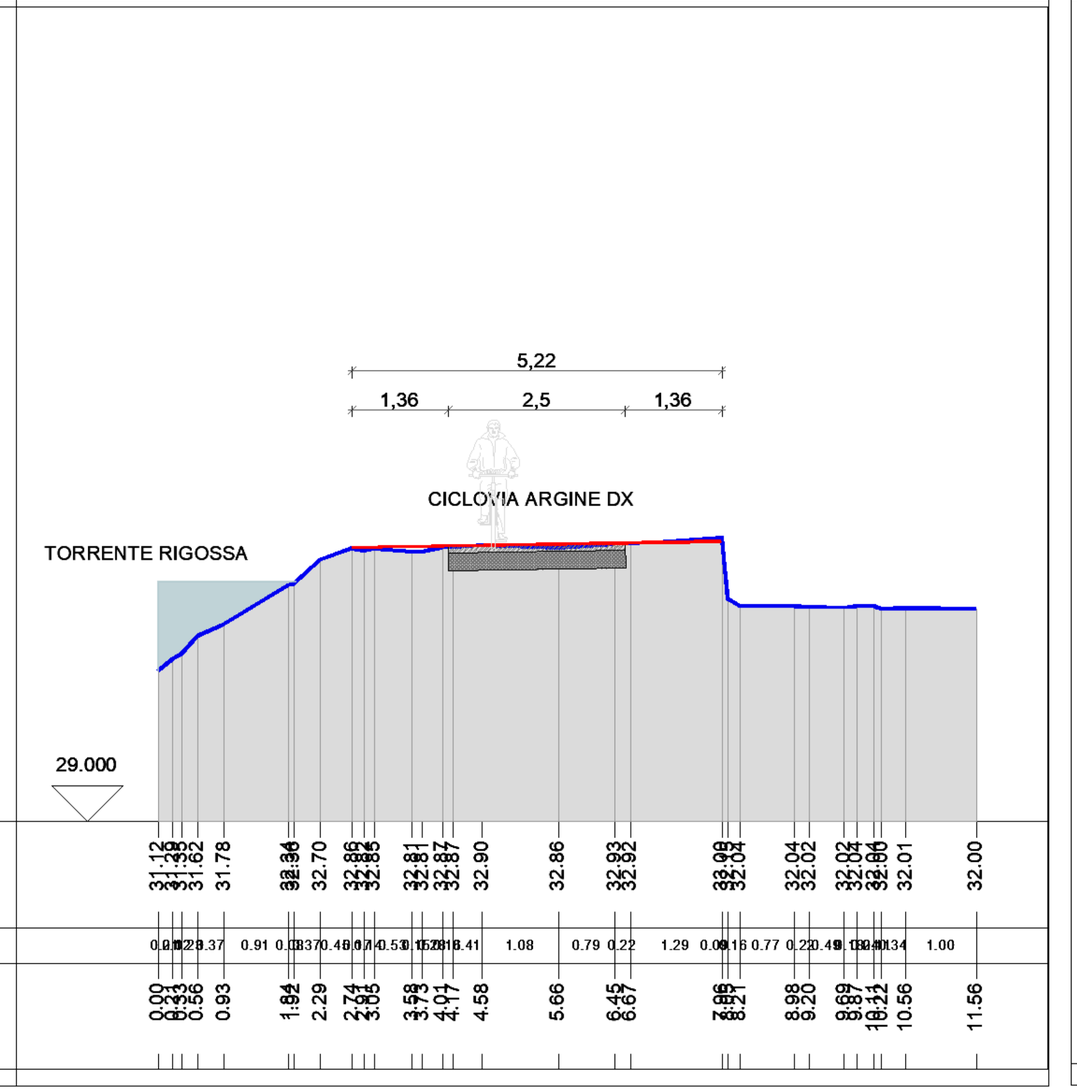


## Sezione P30
TRATTO 20| ELAB. T34

TERRENO PROGETTO — TERRENO ATTUALE — RIPORTO — STERRO

Quote Terreno
Distanze parziali Terreno
Progressive Terreno

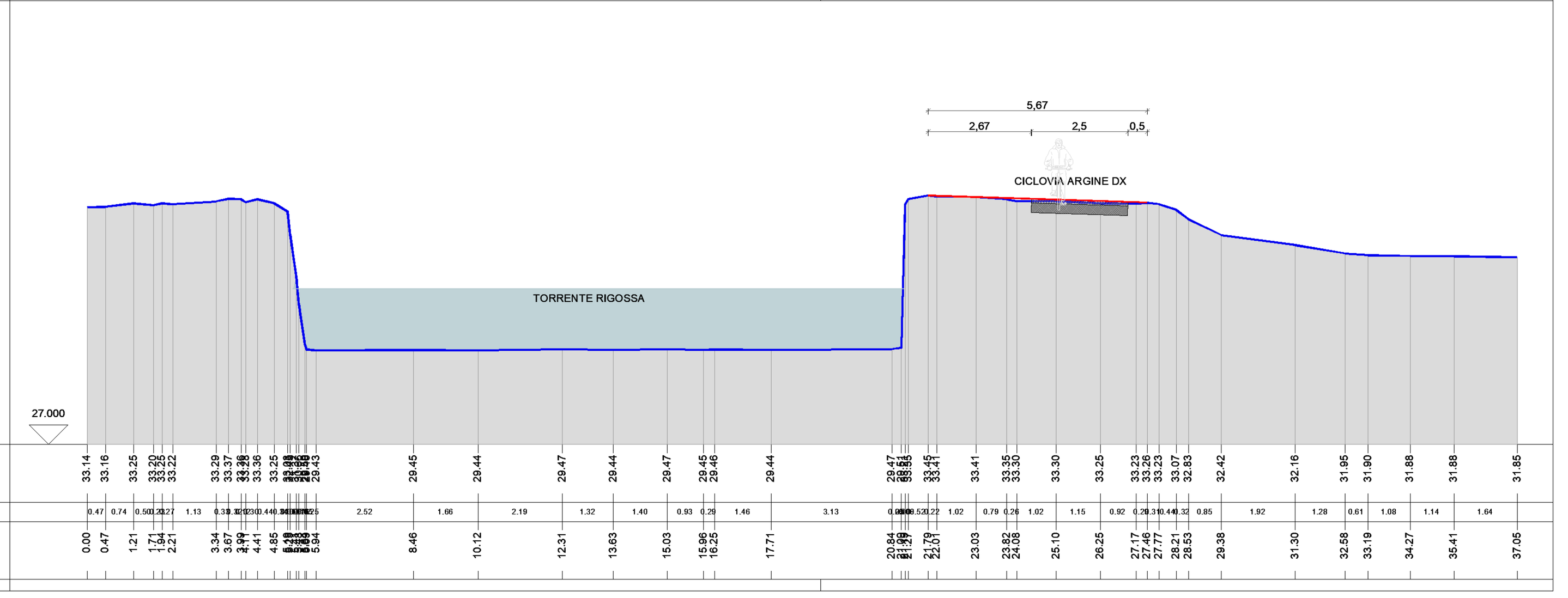


## Sezione P31
TRATTO 20| ELAB. T34

TERRENO PROGETTO — TERRENO ATTUALE — RIPORTO — STERRO

Quote Terreno
Distanze parziali Terreno
Progressive Terreno

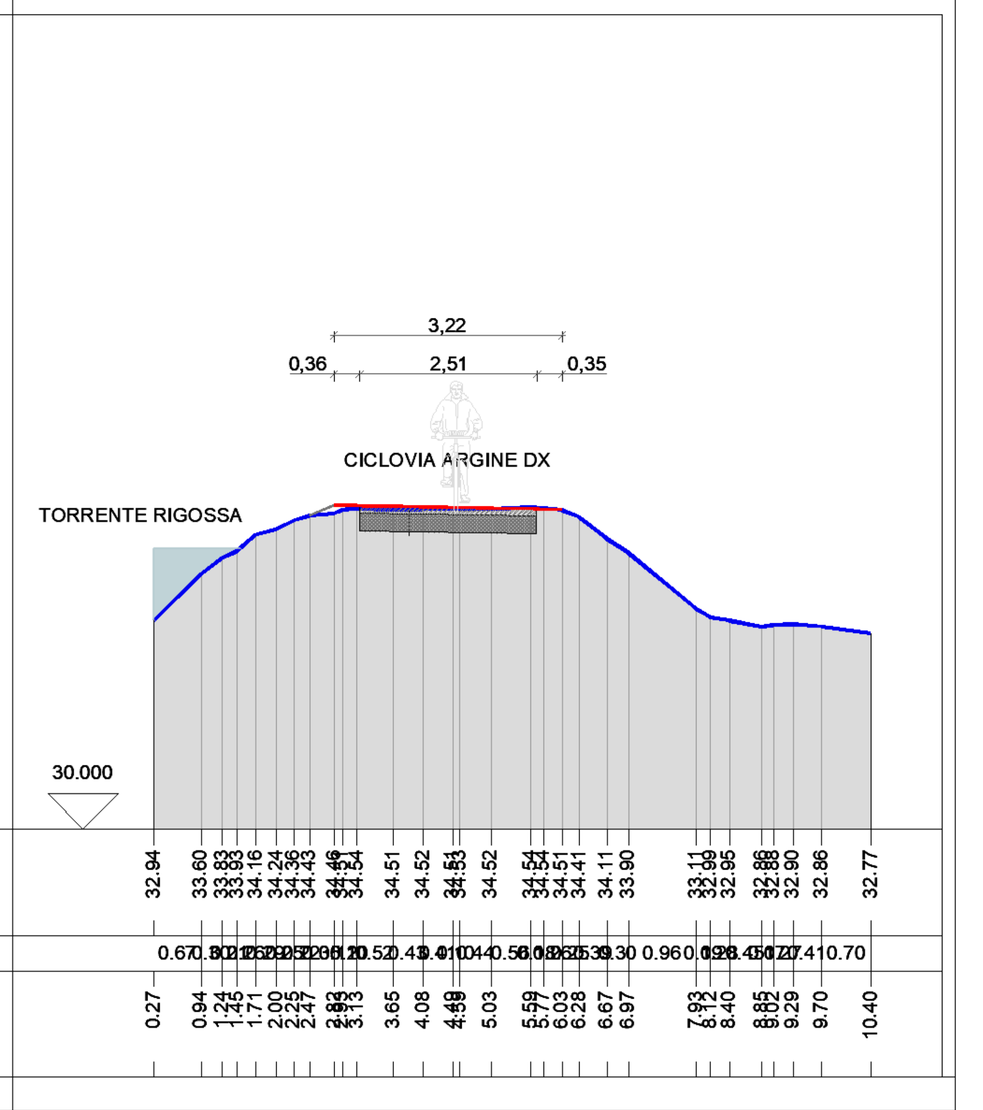


## Sezione P32
TRATTO 21| ELAB. T35

TERRENO PROGETTO — TERRENO ATTUALE — RIPORTO — STERRO

Quote Terreno
Distanze parziali Terreno
Progressive Terreno

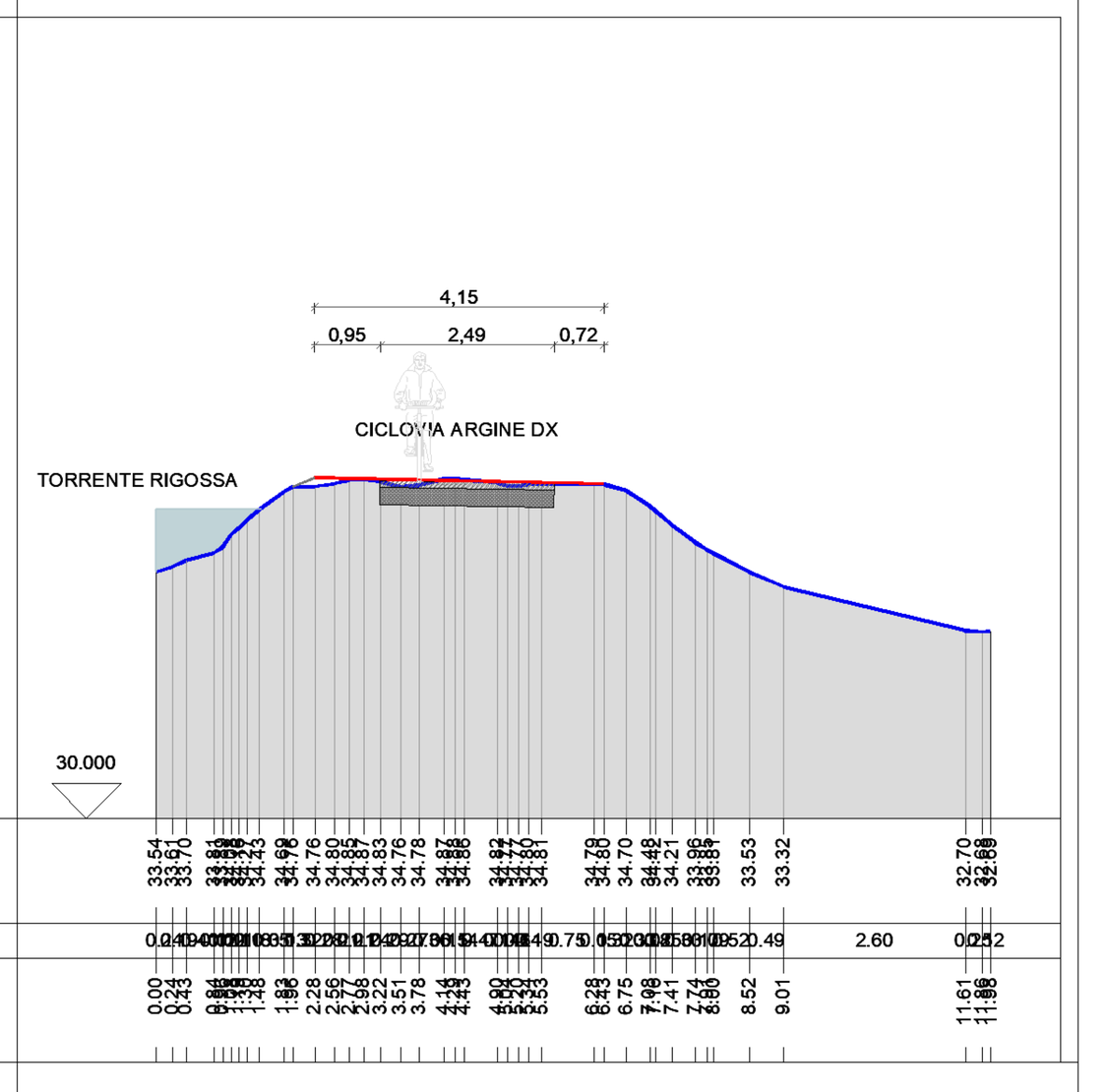


## Sezione P33
TRATTO 22| ELAB. T36

TERRENO PROGETTO — TERRENO ATTUALE — RIPORTO — STERRO

Quote Terreno
Distanze parziali Terreno
Progressive Terreno

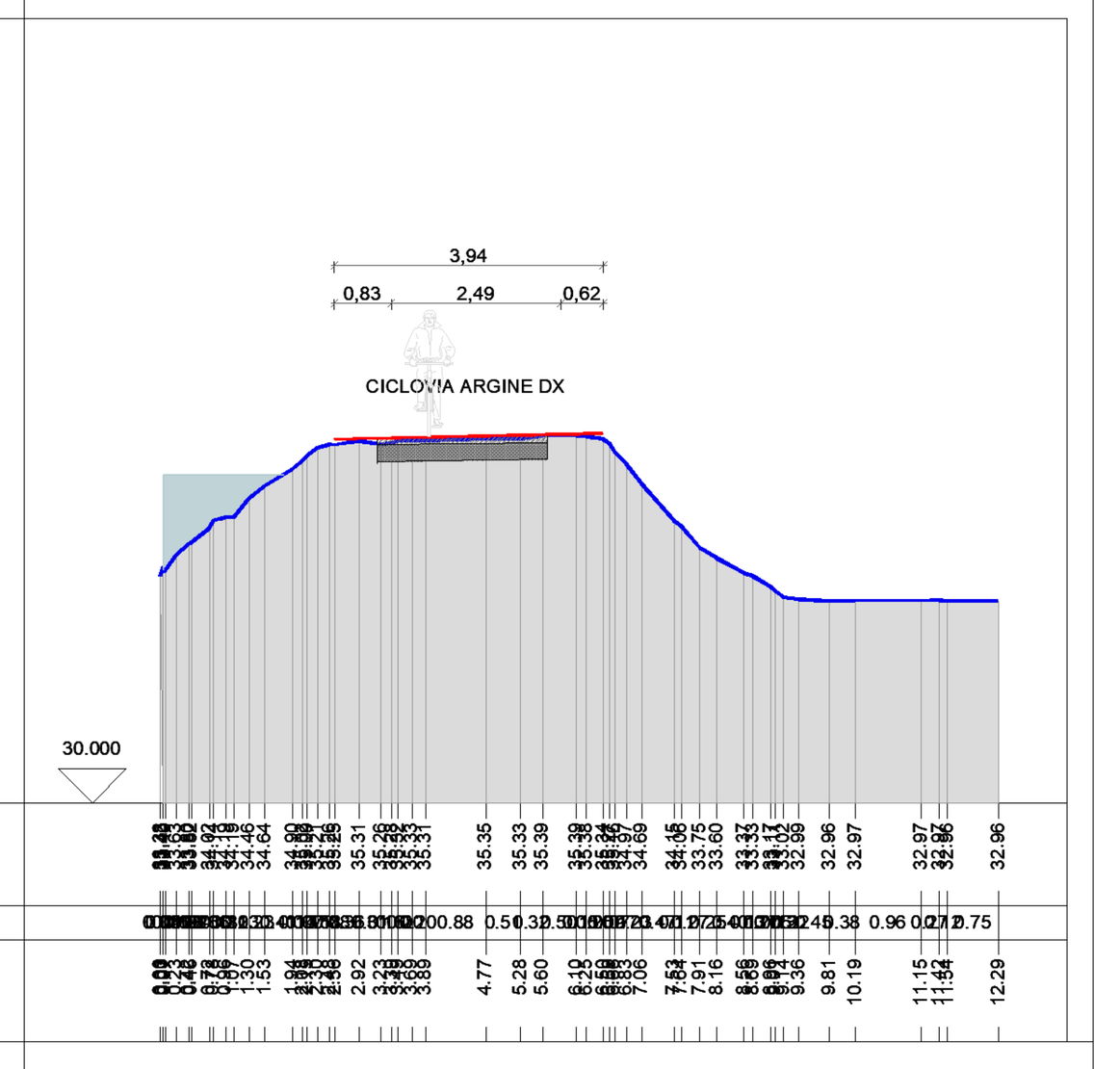


## Sezione P34
TRATTO 22| ELAB. T36

TERRENO PROGETTO — TERRENO ATTUALE — RIPORTO — STERRO

Quote Terreno
Distanze parziali Terreno
Progressive Terreno

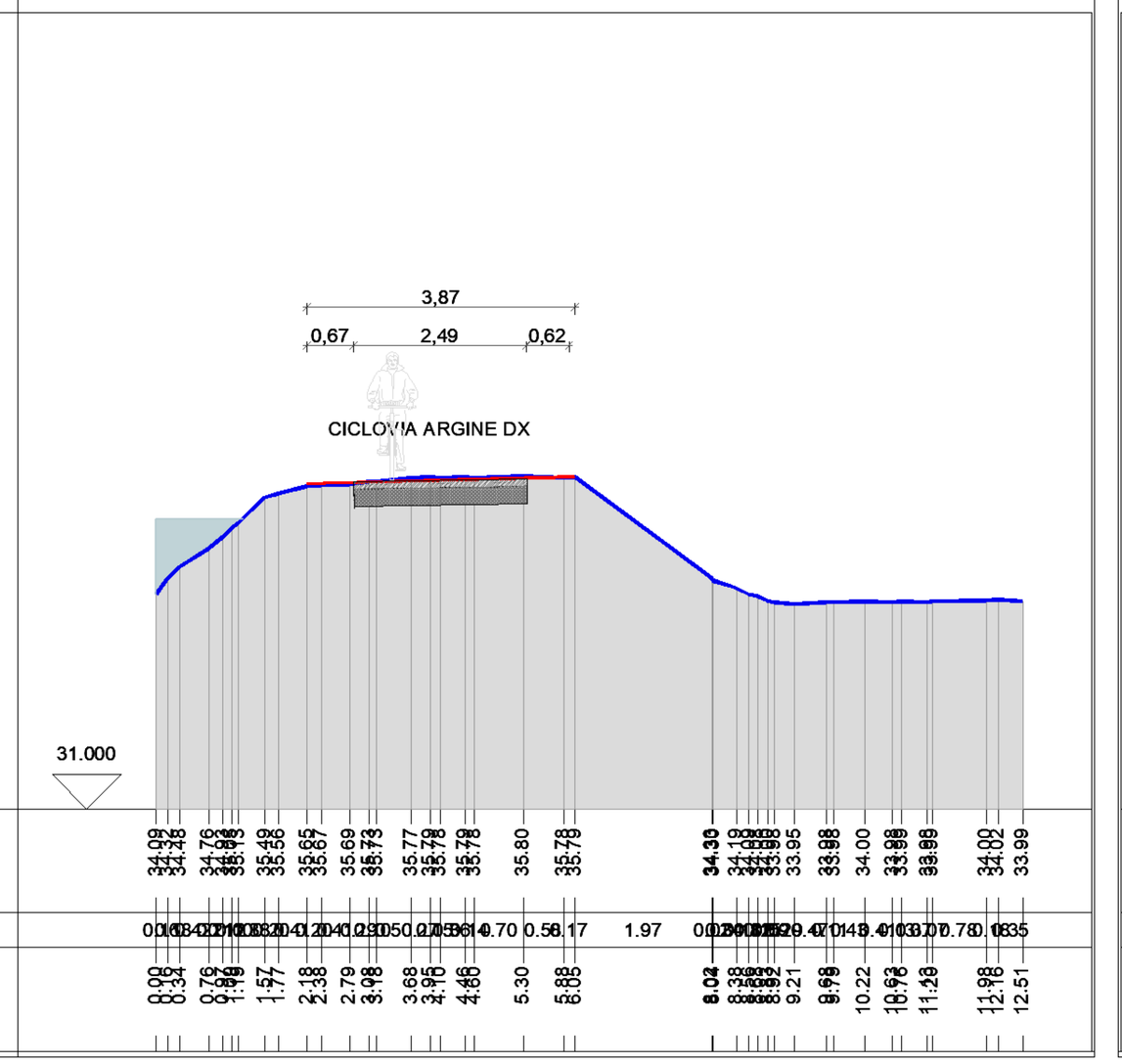


## Sezione P35
TRATTO 23| ELAB. T37

TERRENO PROGETTO — TERRENO ATTUALE — RIPORTO — STERRO

Quote Terreno
Distanze parziali Terreno
Progressive Terreno

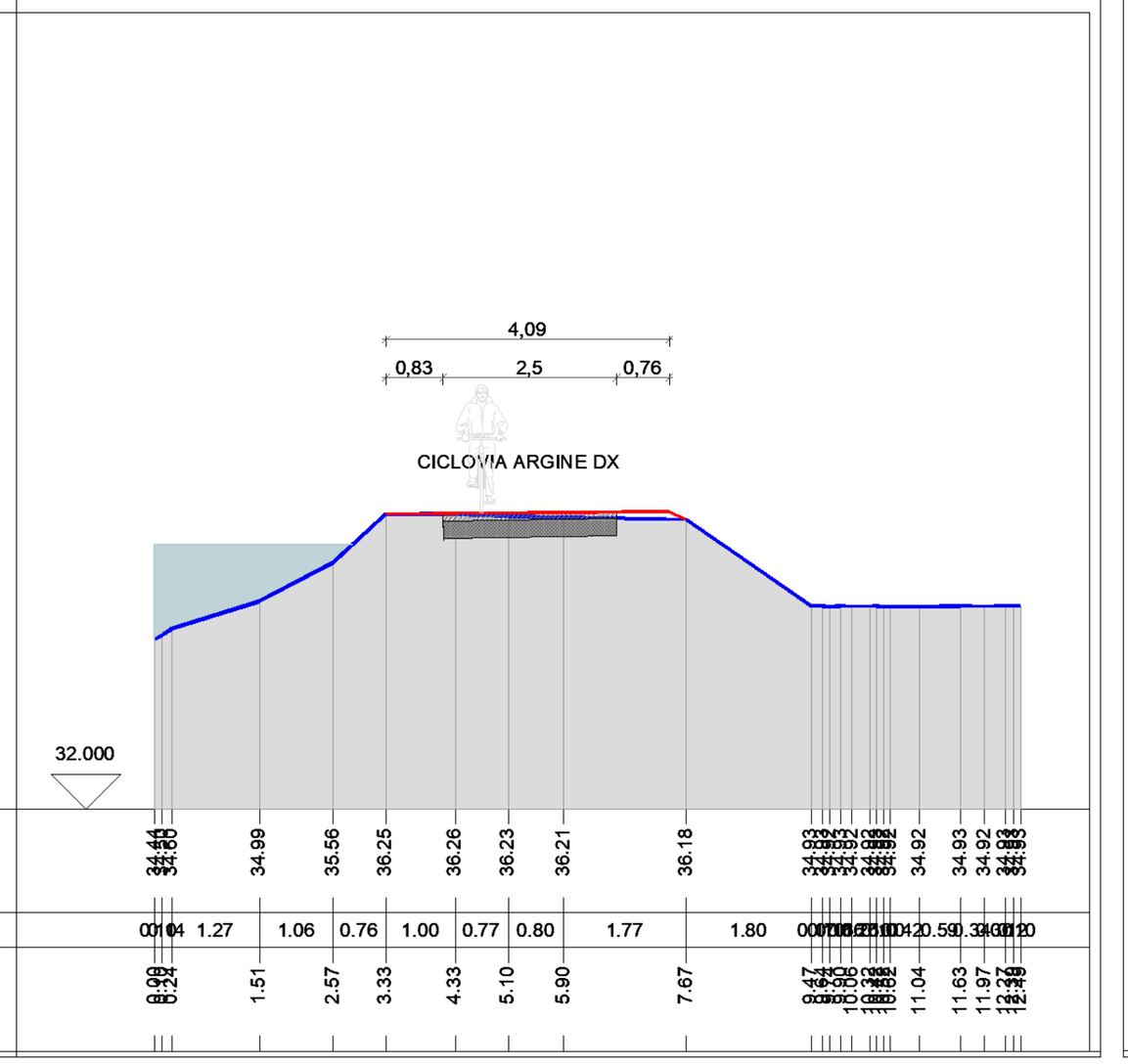


## Sezione P36
TRATTO 23| ELAB. T37

TERRENO PROGETTO — TERRENO ATTUALE — RIPORTO — STERRO
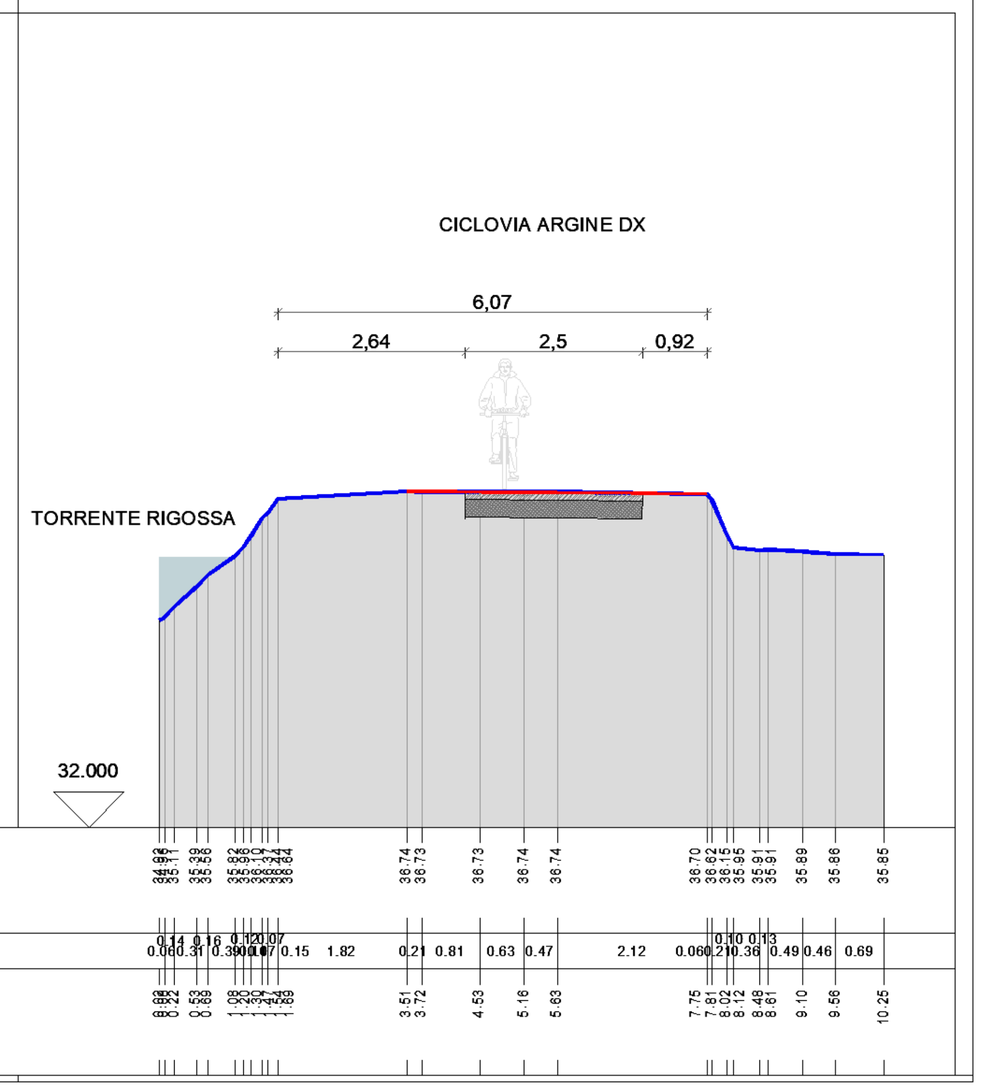
Quote Terreno
Distanze parziali Terreno
Progressive Terreno